

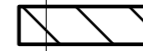






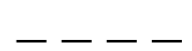






# TEGNFORKLARING

## PBL § 25. REGULERINGSFORMÅL

- 1. BYGGEOMRÅDE**  
 OMR. FOR HYTTER
- 2. LANDBRUKSOMRÅDE**  
 LANDBRUK
- 3. OFF. TRAFIKKOMRÅDE**
- 4. OFF. FRIOMRÅDE**
- 5. FAREOMRÅDE**  
 HØGSPENTLINJE
- 6. SPESIALOMRÅDE**  
 PRIVAT VEG OG PARKERING  
 FRILUFTSOMRÅDE  
 OMR. FOR INFILTRASJON

- ### STREKSYMBOL M.V.
-  PLANGRENSE (1201)
  -  FORMÅLSGRENSE (1202)
  -  TOMTEGRENSE
  -  FAREOMRÅDE (1205)
  -  BYGGEGRENSE

- ### ILLUSTRASJON
-  PLASSERING HYTTER
  -  EKSIST. HYTTER
  -  STI

DIGITAL PLANFRAMSTILLING:  
 PLANKONTORET  
 HALLVARD HOMME AS  
 Avd. Gjernes

daa = dekar (1000 m<sup>2</sup>)  
 Ekvidistanse = 2 m  
 Kartgrunnlag = FKB  
 Målestokk = 1 : 1:1000

## 7. FELLESOMRÅDE KOMBINERTE FORMÅL

BEBYGGELSESPAN MED BESTEMMELSER FOR: PLANID.

**LAUVLIE** TINN KOMMUNE 6161

REVISJONAR:	DATO	SAK	SIGN
Endring av vegløp hovedveg	04.01.11	10/2645	SOH
<b>SAKSHANDSAMING IFLG. PLAN OG BYGNINGSLOVEN</b>			
KUNNGJERING OM IGANGSETTING AV PLANARBEID	Feb-06		
1.GANGS HANDSAMING I KOMMUNENS FASTE UTVAL FOR PLANSAKER	22.08.07	16/07	ESA
UTLEGGING TIL OFFENTLEG ETTERSYN I TIDSRUMMET	04.09.07	04.10.07	
2.GANGSHANDSAMING I KOMMUNENES FASTE UTVAL FOR PLANSAKER	13.02.07	12/08	ESA
KOMMUNESTYREVEDTAK			
EVT. KOMMUNESTYREVEDTAK VEDHEFTET MOTSEGN			
EVT. STADFESTET AV MILJØVERNDEPARTEMENTET			
KUNNGJERING AV VEDTATT (STADFESTET) PLAN			
REGULERINGSPLANFORSLAGET ER UTARBEIDET AV:	FOR:	DATO:	Prosjnr.
ØRNES PLAN AS 3658 MILAND		18.05.07	2125
			SIGN. PHP

